



PROVINCIA DI POTENZA

**UFFICIO  
AMBIENTE**

U.O.B. BONIFICA DI SITI CONTAMINATI

Piazza delle Regioni n.52  
Piazza Mario Pagano n.1  
85100 – POTENZA

[protocollo@pec.provinciapotenza.it](mailto:protocollo@pec.provinciapotenza.it)

## VERBALE DI SOPRALLUOGO

Comune di SAN CHIRICO NUOVO  
Ex-area pozzo Fontana del Barone 001  
Data **22/09/2020** ore 10:00

<b>ACCERTATORI</b>	<p>(1) <b>Ing. Carlo Lambardella</b> 0971/417314 <a href="mailto:carlo.lambardella@provinciapotenza.it">carlo.lambardella@provinciapotenza.it</a></p>	<b>ESECUTORE DEI LAVORI</b> (rappresentanti)	<p>1) Geom. Salvatore Dambrosio in qualità di tecnico delle bonifiche per conto di ENI S.p.a. nato a Moliterno (SA), il 07/04/1969, C.F.:DMBSVT69D07F295Q domicilio PEC: <a href="mailto:ep_distretto_centromeridionale@pec.eni.com">ep_distretto_centromeridionale@pec.eni.com</a></p> <p>2) Dott. Pietro Larocca • in qualità di tecnico delle bonifiche per conto di ENI S.p.a. • nato a Montesano sulla Marcellana (SA), il 15/06/1977, • C.F.:LRCPTR77H15F625G • domicilio PEC: <a href="mailto:ep_distretto_centromeridionale@pec.eni.com">ep_distretto_centromeridionale@pec.eni.com</a></p> <p>3) Rocco Lo Bosco • in qualità di tecnico specialista bonifica • nato a Polla (PZ), il 08/08/1984 • C.F.: LBSRCC84M08G793K • domicilio PEC: <a href="mailto:ep_distretto_centromeridionale@pec.eni.com">ep_distretto_centromeridionale@pec.eni.com</a></p> <p>4) Dott. Ugo Coppa • in qualità di consulente della proprietà • nato a Torre Annunziata, il 15/01/1957 • C.F.: CPPGUO57A15L245X • domicilio PEC: <a href="mailto:ugo.coppola@pec.it">ugo.coppola@pec.it</a></p> <p>5) Dott. Nicola Straziuso • in qualità di proprietario del sito • nato a Potenza, il 16/04/1962 • C.F.: STRNCL62D16G842O • domicilio PEC: <a href="mailto:dr.straziuso@pec.it">dr.straziuso@pec.it</a></p> <p>6) Avv. Giovanna Bellizzi • in qualità di legale della proprietà • nata a Rotondella, il 04/09/1969 • C.F.: BLLGNN69P44H591T • domicilio PEC: <a href="mailto:avvbellizzi@pec.it">avvbellizzi@pec.it</a></p>
--------------------	---	---	--

In data odierna, nell'ambito delle attività di verifica, ex-art. 248 del D. Lgs n.152/2006, relativamente ai lavori avviati a seguito dell'approvazione del Piano di caratterizzazione da parte del Comune di San Chirico Nuovo, con DGC n.144 del 24/07/2018:



PROVINCIA DI POTENZA

**UFFICIO  
AMBIENTE**

U.O.B. BONIFICA DI SITI CONTAMINATI

Piazza delle Regioni n.52  
Piazza Mario Pagano n.1  
85100 – POTENZA

[protocollo@pec.provinciapotenza.it](mailto:protocollo@pec.provinciapotenza.it)

*richiamata*

- la DGR n.669 del 30/09/2019, avente ad oggetto la “[...] *presa d’atto dei risultati delle indagini tomografiche ed approvazione proposta ulteriori sondaggi*”;
- la Determinazione Dirigenziale n.23AA.2020/D.00499 del 25/05/2020, attraverso la quale l’Autorità precedente ha fissato i termini per la consegna dei risultati della caratterizzazione ambientale alla data del 15/09/2020,

alla presenza del funzionario accertatore, ing. Carlo Lambardella, dei rappresentanti della Società delegata (ENI S.p.a.) da parte del Soggetto interessato (SPI S.p.a.) e dei consulenti del proprietario, le cui generalità sono sopra riportate, si è constatato quanto segue.

**PIEZOMETRI/SONDAGGI**

<b>ELEMENTO VISIONATO</b>	<b>CONSTATAZIONE</b>
1. PIEZOMETRO/SONDAGGIO	
a) Sondaggio denominato “SA 1”	Non è stato realizzato.
b) Sondaggio denominato “SA 2”	Non è stato realizzato.
c) Sondaggio denominato “SA 3”	Non è stato realizzato.
d) Sondaggio denominato “SA 4”	Non è stato realizzato.
e) Sondaggio denominato “S8bis”	Non è stato realizzato.
f) Sondaggio denominato “S11bis”	Non è stato realizzato.
g) Sondaggio denominato “S12bis”	Non è stato realizzato.
h) Sondaggio denominato “S13bis”	Non è stato realizzato.
i) Sondaggio denominato “S14bis-P”	Si prende atto della messa in sicurezza del foto, in quanto i lavori sono stati sospesi.
j) Sondaggio denominato “S16bisP”	Non è stato realizzato.
k) Sondaggio denominato “S18bis”	Non è stato realizzato.
l) Sondaggio denominato “S21”	Non è stato realizzato.
m) Sondaggio denominato “S22”	Non è stato realizzato.
n) Sondaggio denominato “S23”	Non è stato realizzato.
o) Sondaggio denominato “S24”	Non è stato realizzato.
p) Sondaggio denominato “S25”	Non è stato realizzato.
q) Sondaggio denominato “S26”	Non è stato realizzato.
r) Sondaggio denominato “S27”	Non è stato realizzato.
s) Sondaggio denominato “S28”	Non è stato realizzato.

 <p>PROVINCIA DI POTENZA</p>	<p style="text-align: center;"><b>UFFICIO AMBIENTE</b></p> <p style="text-align: center;"><i>U.O.B. BONIFICA DI SITI CONTAMINATI</i></p>	<p style="text-align: right;">Piazza delle Regioni n.52 Piazza Mario Pagano n.1 85100 – POTENZA</p> <p style="text-align: right;"><a href="mailto:protocollo@pec.provinciapotenza.it">protocollo@pec.provinciapotenza.it</a></p>
--	--	--

ELEMENTO VISIONATO	CONSTATAZIONE
2. CASSETTE CATALOGATRICI	<p>È stata allestita una zona all'interno del cantiere, per il deposito delle cassette catalogatrici. Sono presenti anche piccole cisterne per lo stoccaggio di reflui. Sulle aree di deposito sono disposti dei teli impermeabili. Le uniche carote depositate sono quelle relative al sondaggio S14 bis.</p> <p>Durante la fase di ispezione è stato visionato lo stato delle cassette della precedente indagine. Quella superiore alle altre, protetta da telo impermeabile, è risultata priva di coperchio di protezione, con carote degradate.</p>
3. GESTIONE RIFIUTI	<p>I tecnici ENI attestano che il giorno 28 saranno ritirati i rifiuti di cantiere. Per quanto concerne il ritiro della cassetta con i campioni degrassati della prima campagna di indagine, saranno applicati i tempi tecnici per la caratterizzazione dei rifiuti.</p>

Durante la fase di sopralluogo i consulenti della proprietà chiedono:

1. informazioni riguardanti la testa pozzo, congiuntamente al foro di perforazione;
2. se sono stati eseguiti nel passato monitoraggi legati alla concessione, anche post chiusura,

e fanno osservare che

3. all'interno della documentazione presentata dalla SPI S.pa.a si esclude a priori il reticolo superficiale idrografico e di falde, come l'inesistenza di pozzi di captazione irrigua;

Il dr. Straziuso preme indicare la geolocalizzazione del pozzo-vasca di sua proprietà ad uso agricolo ubicato nelle coordinate lat: 40°41'20", Log.: 16°35'00". Inoltre, precisa che nel 2007, sul sito in oggetto, sono stati ritrovati manufatti interrati durante uno studio geologico per la costruzione di un fabbricato rurale. Per tali ritrovamenti la proprietà ha informato ENI.

Il consulente della proprietà (dott. Coppa) fa rilevare che la geoelettrica, eseguita dalla SPI, non è stata vincolata con la perforazione del pozzo, per gli appositi profili di resistività. Per tale motivo, si chiede alla SPI una revisione dei dati e delle interpretazioni delle tomografie in funzione dei sondaggi da realizzare.



PROVINCIA DI POTENZA

**UFFICIO  
AMBIENTE**







U.O.B. BONIFICA DI SITI CONTAMINATI

Piazza delle Regioni n.52  
Piazza Mario Pagano n.1  
85100 – POTENZA

[protocollo@pec.provinciapotenza.it](mailto:protocollo@pec.provinciapotenza.it)

Chiusura ispezione ore 12:10

Del che è stato redatto il seguente verbale, che viene letto e sottoscritto come segue:

<b>ENTI PRESENTI</b>	<p>Ing. Carlo Lambardella</p> <p>Firma _____</p>	<b>GESTORE/CONDUTTORE</b> (rappresentanti)	<p>Geom. Salvatore Dambrosio<sup>1</sup></p> <p>Firma </p> <p>Dott. Pietro Larocca</p> <p>Firma </p> <p>Rocco Lo Bosco</p> <p>Firma </p> <p>Dott. Ugo Coppa</p> <p>Firma </p> <p>Dott. Nicola Straziuso</p> <p>Firma </p> <p>Avv. Giovanna Bellizzi</p> <p>Firma </p>
----------------------	--	---	--

Copia del presente verbale è inviato al/ai seguente/i indirizzo/i mail:

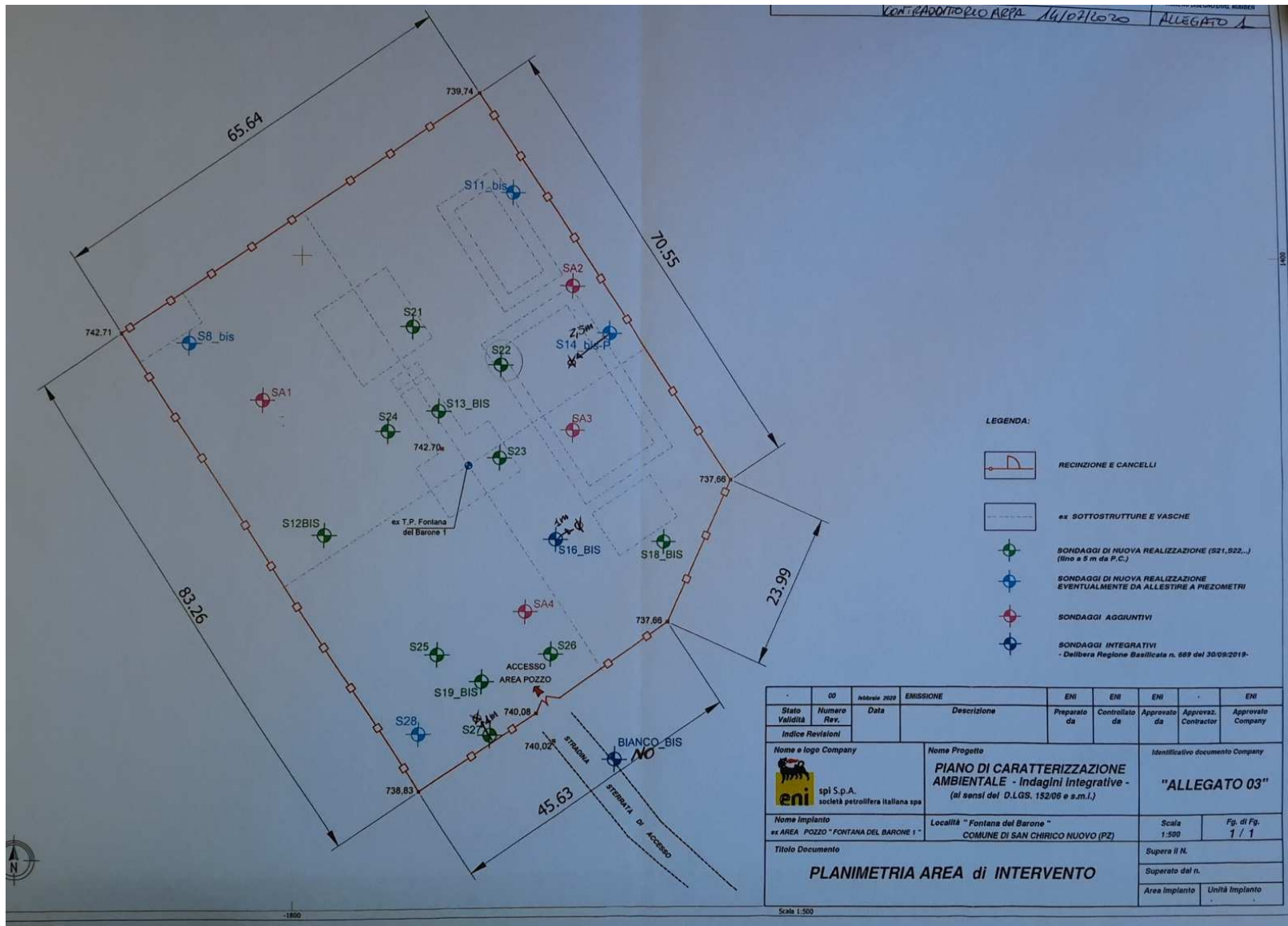
- [salvatore.dambrosio@eni.com](mailto:salvatore.dambrosio@eni.com), [dr.straziuso@libero.it](mailto:dr.straziuso@libero.it).

1 Firma digitalizzata al momento della stesura del presente verbale

## Planimetria con l'indicazione dei sondaggi previsti nell'integrazione alla caratterizzazione ambientale



## Planimetria acquisita in cantiere con l'ubicazione dei sondaggi





PROVINCIA DI POTENZA

## UFFICIO AMBIENTE

U.O.B. BONIFICA DI SITI CONTAMINATI

Piazza delle Regioni n.52  
Piazza Mario Pagano n.1  
85100 – POTENZA

[protocollo@pec.provinciapotenza.it](mailto:protocollo@pec.provinciapotenza.it)

### Estratto del report fotografico dell'ispezione

Foto n.01 – Ingresso cantiere



Foto n.02 – Sondaggio S14 bis



Foto n.03 – Carote della prima indagine ambientale



Foto n.04 – Sondaggio S14 bis



Foto n.05 – Sondaggi non realizzati

